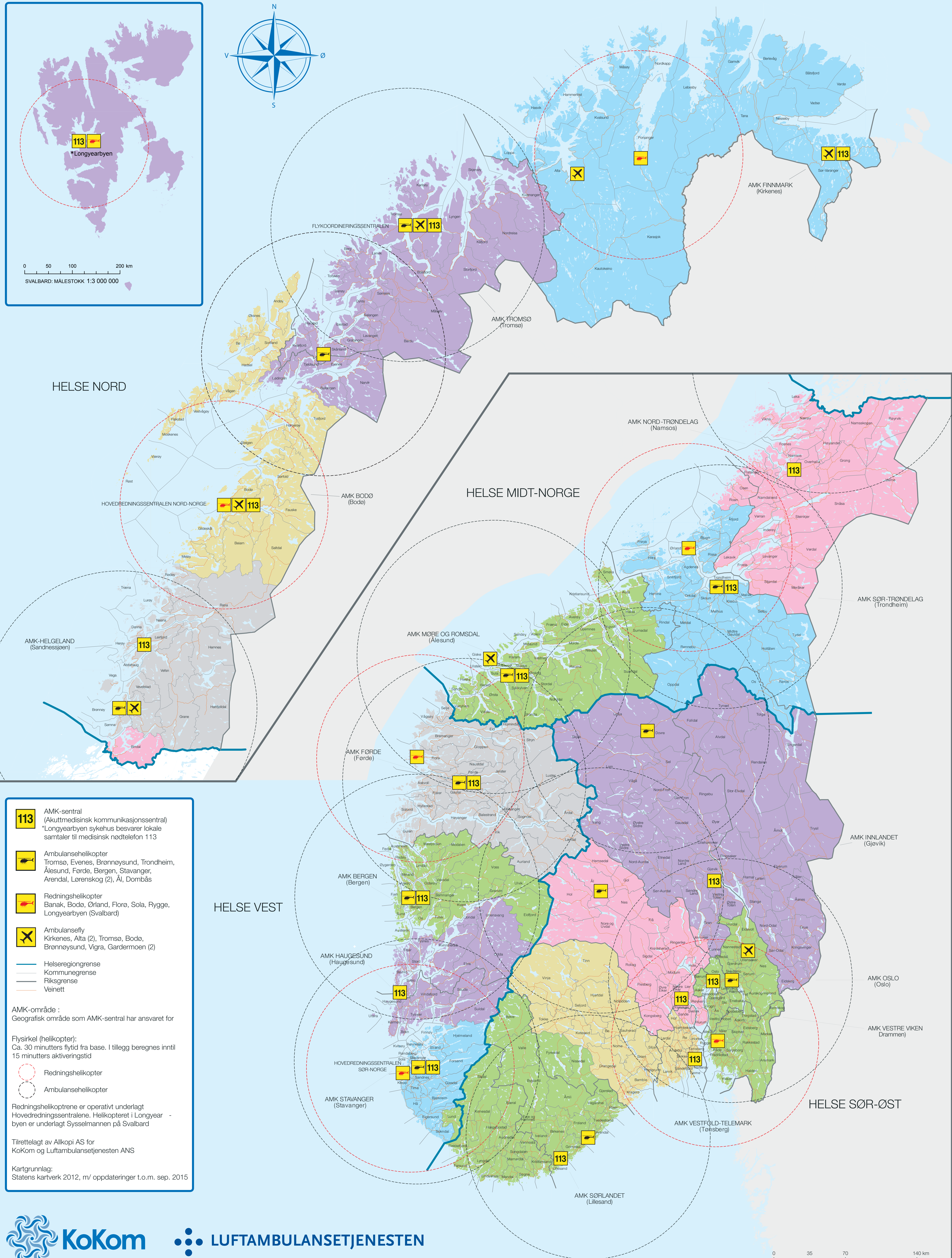
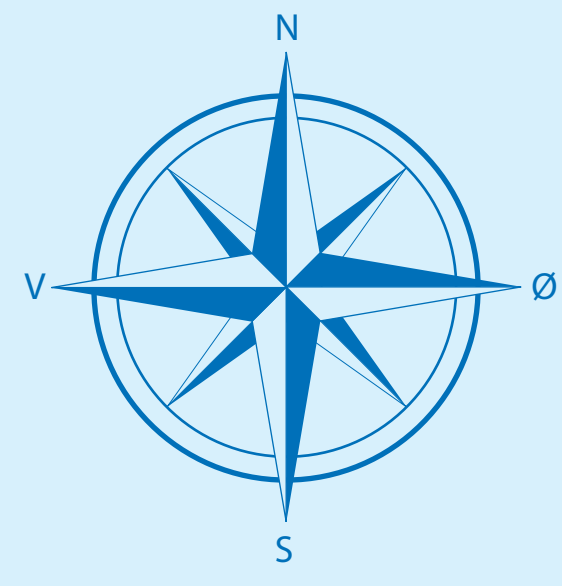
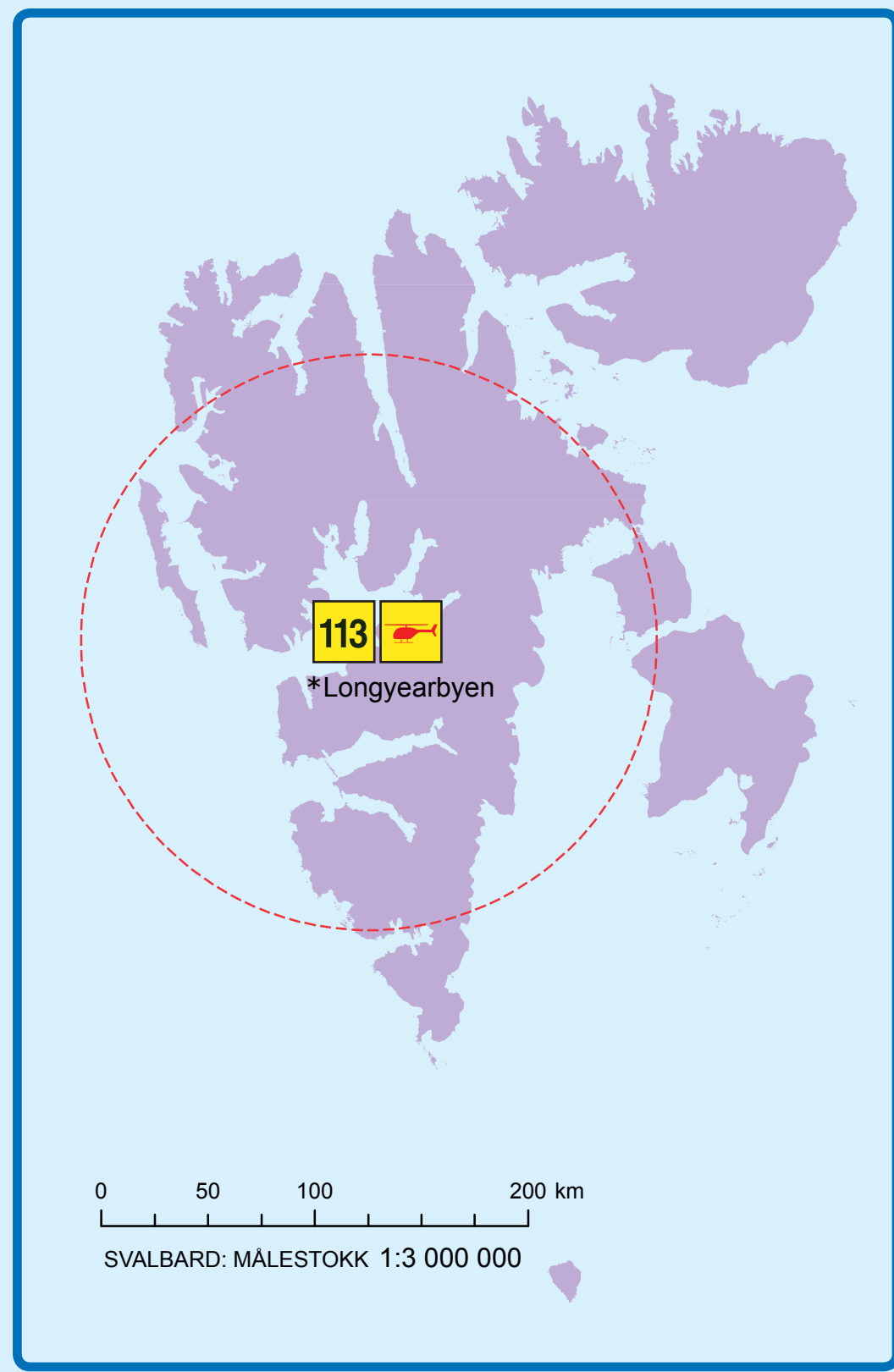


HELSE REGIONKART MED AMK-OMRÅDER / LUFTAMBULANSEBASER



- 113** AMK-sentral (Akuttmedisinsk kommunikasjonssentral)
*Longyearbyen sykehus besvarer lokale samtaler til medisinsk nødtelefon 113
- Ambulanshelikopter
Tromsø, Evenes, Brønnøysund, Trondheim, Ålesund, Førde, Bergen, Stavanger, Arendal, Lørenskog (2), Ål, Dombås
- Redningshelikopter
Banak, Bodø, Ørland, Flora, Sola, Rygge, Longyearbyen (Svalbard)
- Ambulansesfly
Kirkenes, Alta (2), Tromsø, Bodø, Brønnøysund, Vigra, Gardermoen (2)
- Helseregiongrense
- Kommunegrense
- Riksgrense
- Veinett

AMK-område :
Geografisk område som AMK-sentral har ansvaret for

Flysirkel (helikopter):
Ca. 30 minutters flytid fra base. I tillegg beregnes inntil 15 minutters aktiveringstid

- Redningshelikopter
- Ambulanshelikopter

Redningshelikoptrene er operativt underlagt Hovedredningssentralene. Helikoptret i Longyearbyen er underlagt Sysselmannen på Svalbard

Tilrettelagt av Allkopi AS for KoKom og Luftambulansetjenesten ANS

Kartgrunnlag:
Statens kartverk 2012, m/ oppdateringer t.o.m. sep. 2015

